

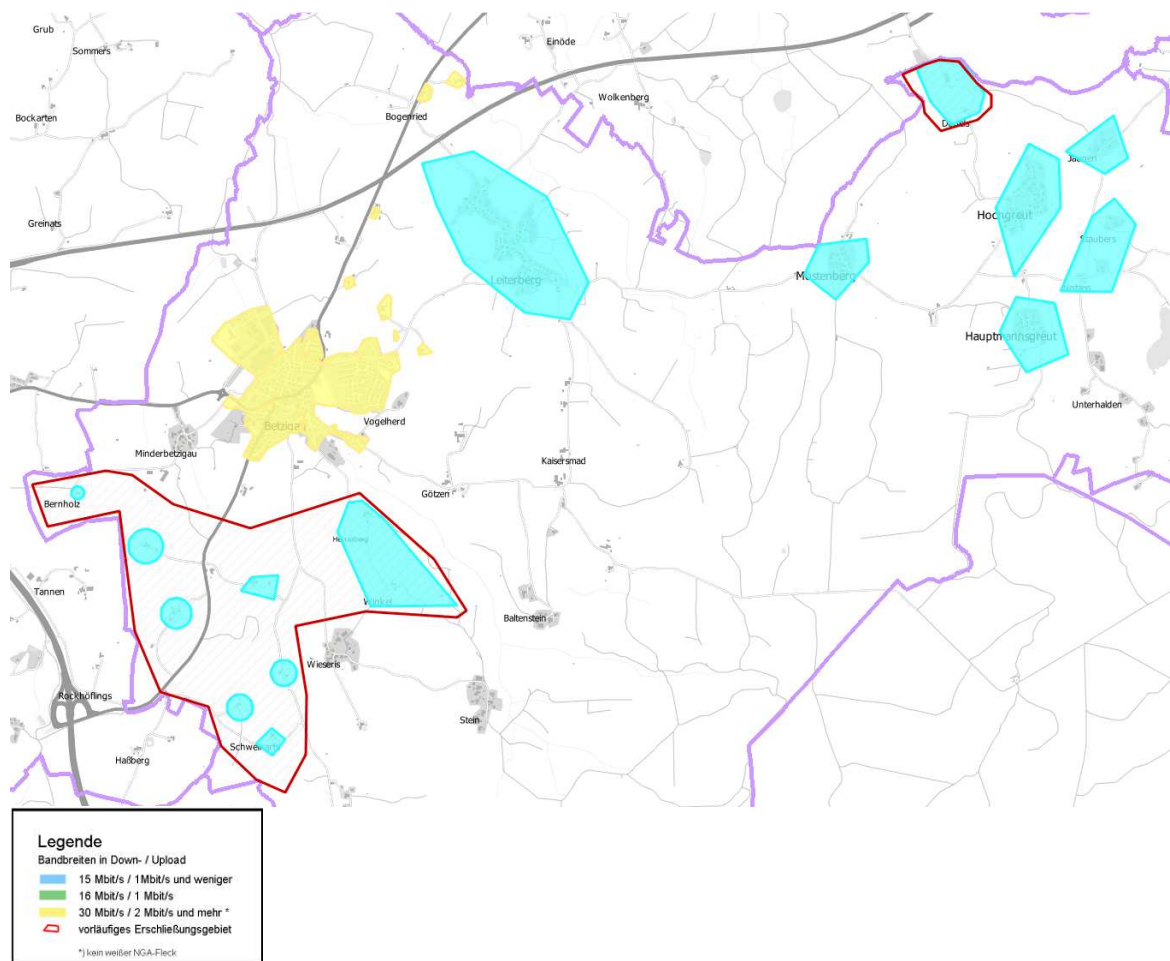
## Anlage zur Bekanntmachung Auswahlverfahren Betzigau vom 30.01.2017

### Karten mit Detaildarstellungen

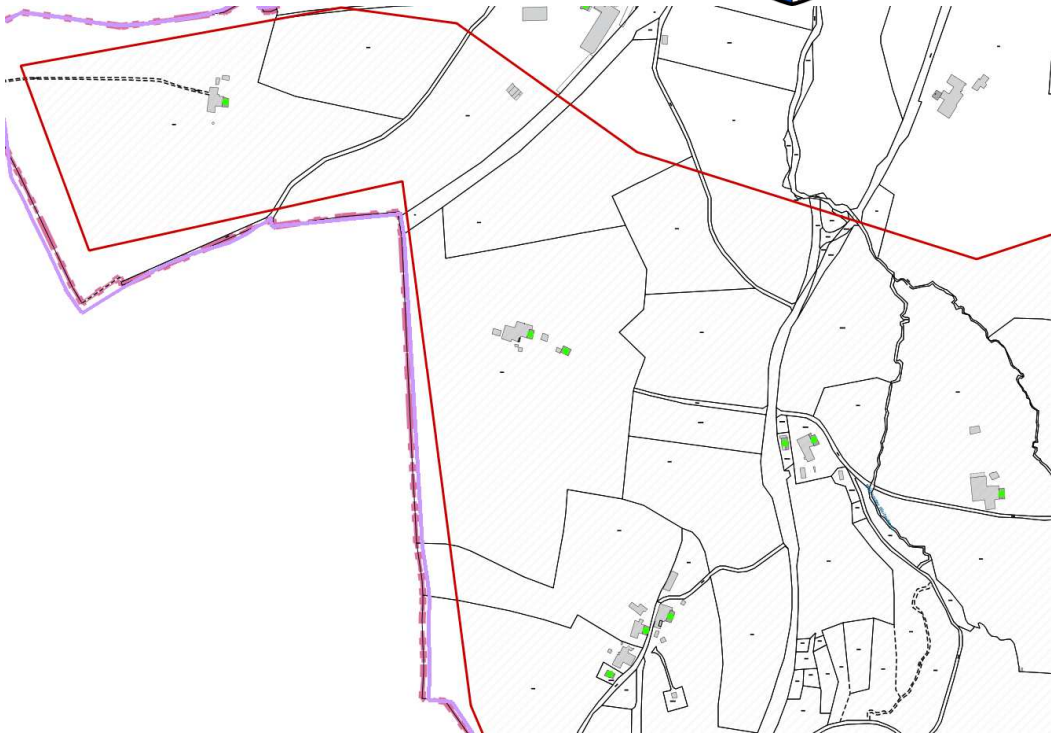
Im Folgenden werden die der Ausschreibung zugrunde gelegten Karten mit Detaildarstellungen dargestellt. Karte 1 zeigt die Übersicht. Die weiteren Karten zeigen Details.

### Anforderungen im Falle einer FTTB/H-Realisierung

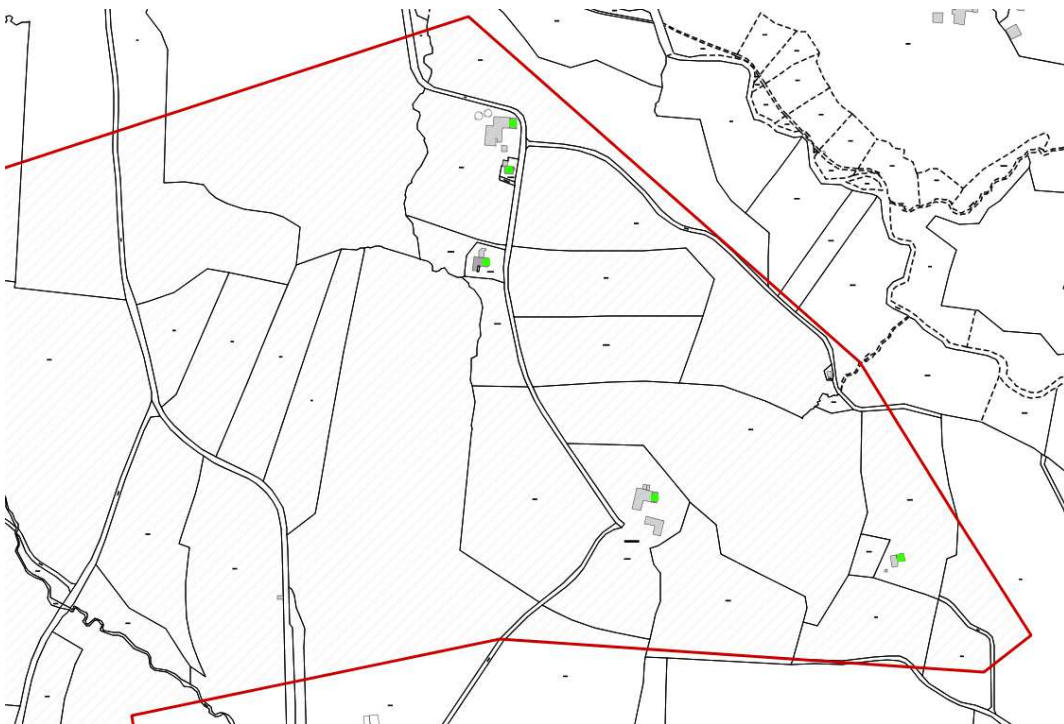
Im Falle eines FTTB/H-Ausbaus sind bei allen bereits vorhandenen Nutzgebäuden die Anschlüsse bis einschließlich des Netzabschlusses in den Häusern zu verlegen. Die zu versorgenden Grundstücke/Objekte sind in beiliegenden Detailkarten explizit als grüne Punkte ausgewiesen.



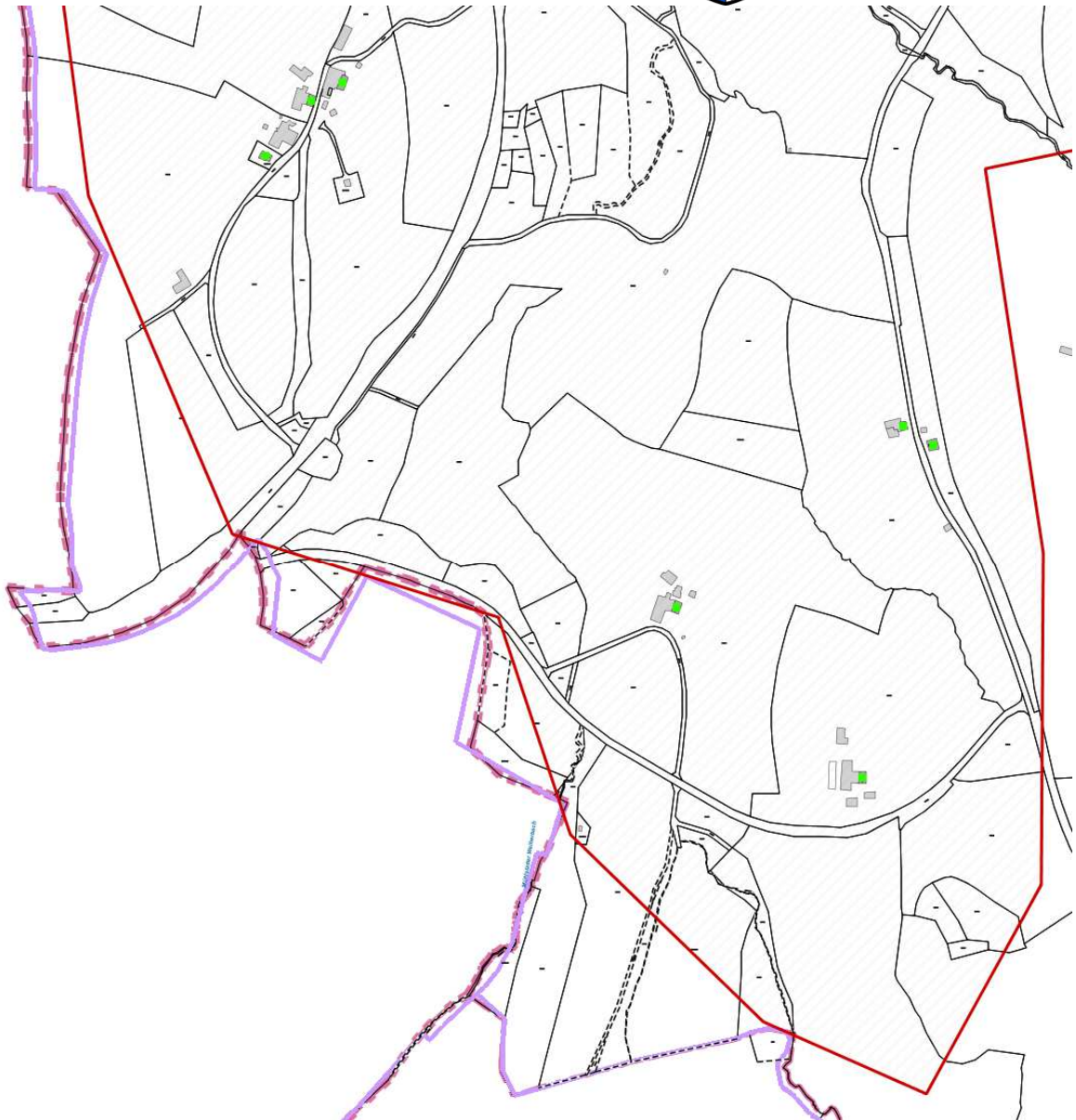
Karte 1: Übersicht (vorläufiges Erschließungsgebiet nach Markterkundung)



Karte 2: Betzigau SW (Teilgebiet 1), Bernholz, Auf'm Berg, Mühlstatt, Schwarzenbühl, Waltris



Karte 3: Betzigau SW (Teilgebiet 1), Heinzberg, Winkel



Karte 4: Betzigau SW (Teilgebiet 1), Motzen, Schweikarts



Karte 5: Teilgebiet 2, Bereich Dodels